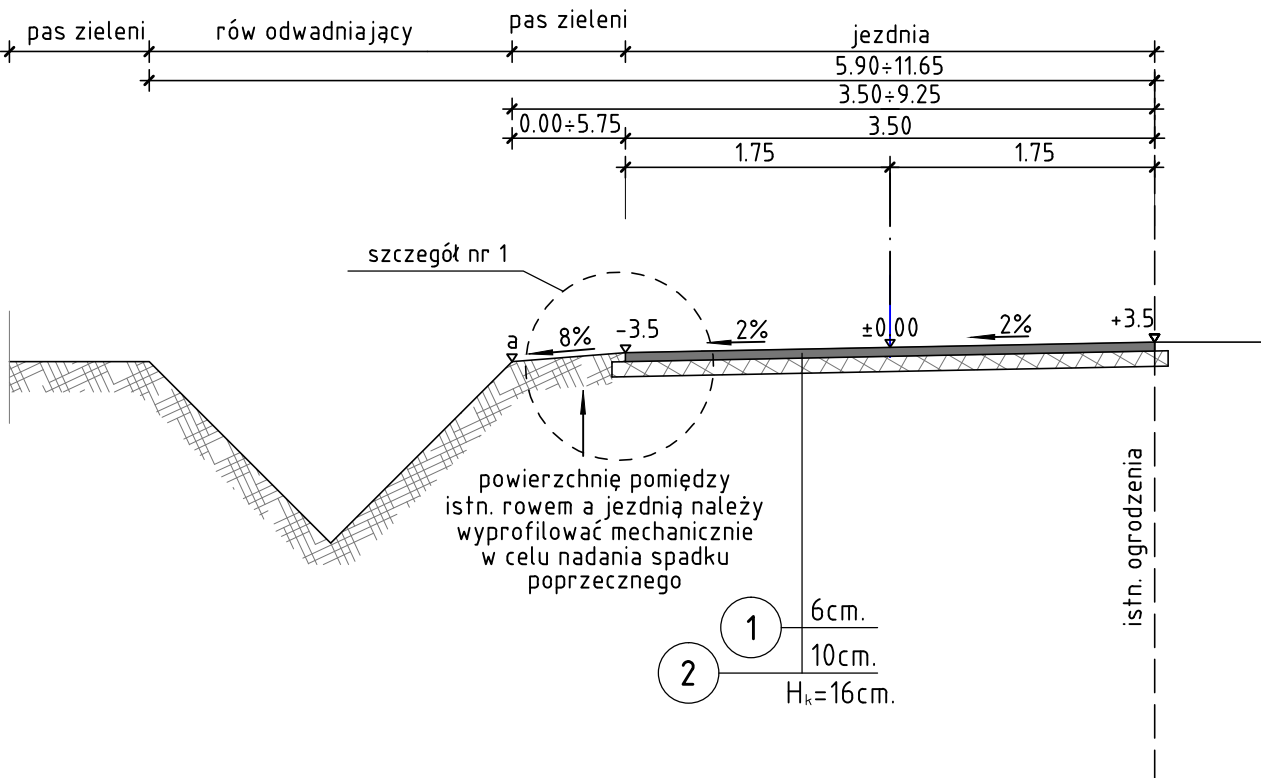


Droga nr 11-11

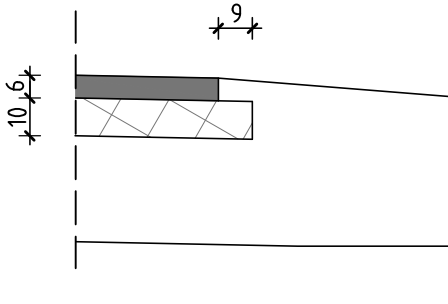


legenda:

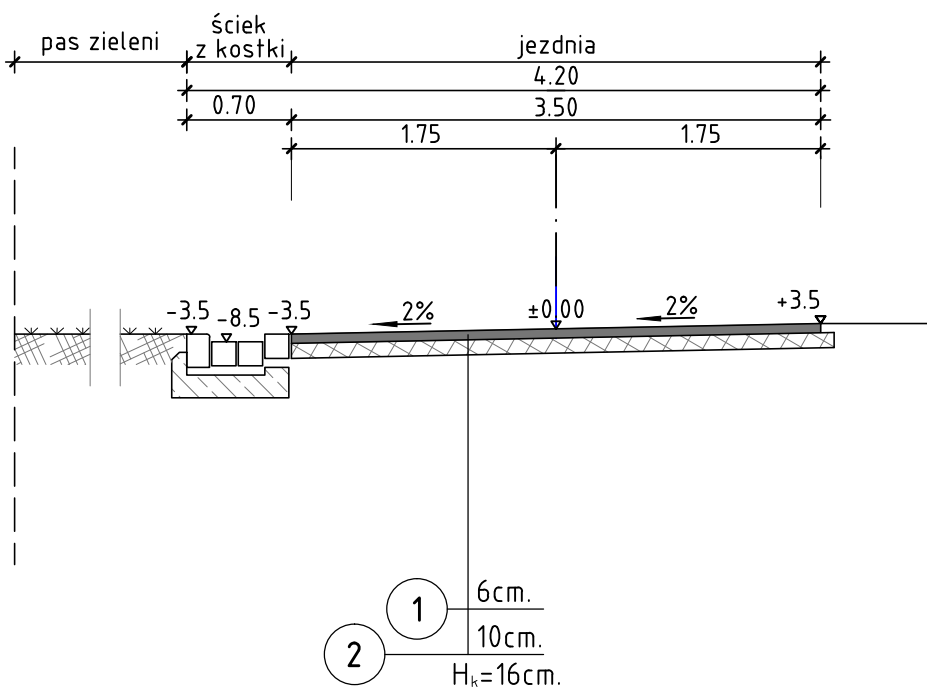
- 1 Warstwa ścieralna z betonu asfaltowego 0/11 mm wg PN-S-96025:2000 o grub. 6 cm.
- 2 Górna warstwa podbudowy z kruszywa łamanego 0/31,5 odm. I, klasy I, wg PN-B/11112, stabilizowanego mechanicznie wg PN-S-06102:1997 do Wnoś=120% o grub. 10 cm.

szczegół nr 1

skala 1:20



Droga nr 11-11



|   |           |                      |                    |
|---|-----------|----------------------|--------------------|
| NADZÓR BUDOWLANY, KOSZTORYSOWANIE, inż Turcza Tadeusz<br>49 - 200 Brzeg, ul. Stowiańska 2/6, tel. 604 959 978   |           |                      |                    |
| <i>Projekt zagospodarowania terenu</i>  |           |                      |                    |
| TEMAT:<br>PROJEKT WYKONAWCZY  |           |                      |                    |
| OBIEKT:<br>Budowa drogi dojazdowej<br>do gruntów rolnych w Starowicach Dolnych<br>na dz. nr 17, 18, 19, 33, 38, 40, 45, 409, 410, 417, 430 i 370<br>obręb 0066- Starowice Dolne |           |                      |                    |
| ADRES:<br>Starowice Dolne   |           |                      |                    |
| INWESTOR:<br>Gmina Grodków<br>49-200 Grodków, ul. Warszawska 29   |           |                      |                    |
| TREŚĆ RYSUNKU:<br>skala 1 : 50<br>Przekrój konstrukcyjny  |           |                      |                    |
| PROJEKTANT :<br>inż. T. Turcza<br>upr. bud. nr ewid. WZOP 10/74/1/6/66  |           |                      |                    |
| SPRAWDZAJĄCY :<br>mgr inż. T. Jaśkiewicz<br>upr. bud. nr ewid. OPL/0810/PWOD/12   |           |                      |                    |
| BRANŻA:<br>drogi  | NR UMOWY: | DATA:<br>09. 2015 r. | NR RYS:<br>ZD. 3.3 |